



CAMINO 9 EL PEÑÓN

DATOS BÁSICOS

Id de ficha: 210

Id de GPA: No consta

Código de Ficha: 110201-210

Clasificación de Ficha: Calles, Plazas y Caminos

Denominación: Camino 9 El Peñón

Dirección: Polígono 78 Parcela 9006, Varios, Balanegra
(Almería)

Naturaleza Jurídica: Dominio Público - Uso Público

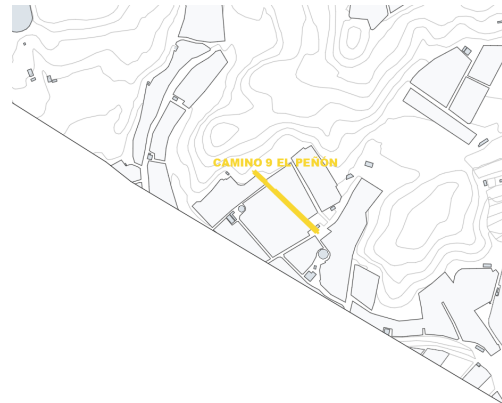
Naturaleza Física: Vías Rústicas

Situación Patrimonial: Propiedad

Clasificación Urbanística: No Urbanizable (Rústico)

Destino Funcional: Circulación de vehículos y/o personas


Cuenta PGCP: 212 Infraestructuras



SITUACIÓN Y EMPLAZAMIENTO



Vista General (Terreno)



Vista Satélite (Zoom)

DATOS FÍSICOS

Longitud de la vía: 2.260,50 m

Anchura Máxima de la vía: 2,00 m

Anchura Media de la vía: 2,00 m

Anchura Mínima de la vía: 2,00 m

Límite de la vía. Extremo 1: Polígono 78 Parcela 23

Límite de la vía. Extremo 2: Polígono 78 Parcela 9101

Estado de Conservación: Bueno

Lindero N: No consta



Lindero S: No consta

Lindero E: No consta

Lindero O: No consta

Coordenadas: 37M 252749 9671213

Coordenadas Geográficas: 36.7756058, -2.9723553

Descripción: Camino situado al noroeste del término municipal, en dirección este-oeste. No está pavimentado.

DATOS CATASTRALES

Referencia Catastral: 04029A078090060000IA

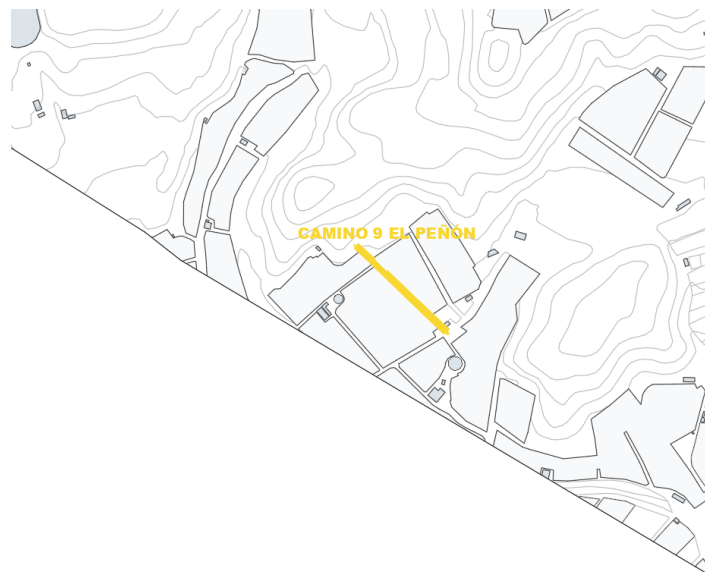
Valoración Catastral: 0,00 €

Suelo Catastral: 0,00 €

Construcción Catastral: 0,00 €

Observaciones: IMPRODUCTIVO. Agrario.

IMÁGENES



Camino 9 El Peñón