



CAMINO 2 EL PEÑÓN

DATOS BÁSICOS

Id de ficha: 211

Id de GPA: No consta

Código de Ficha: 110201-211

Clasificación de Ficha: Calles, Plazas y Caminos

Denominación: Camino 2 El Peñón

Dirección: Polígono 83 Parcela 9011, Varios, Balanegra
(Almería)

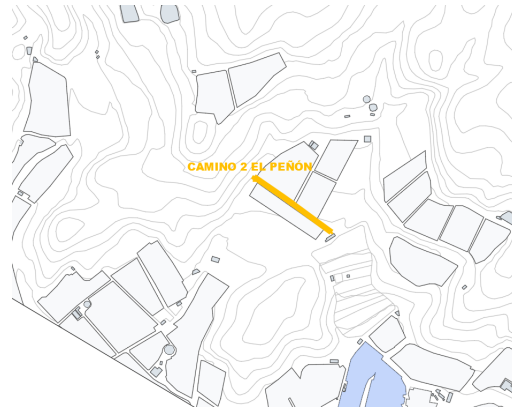
Clasificación del Activo: Dominio Público - Uso Público

Naturaleza Física: Vías Rústicas


Clasificación Urbanística: No Urbanizable (Rústico)

Destino Funcional: Circulación de vehículos y/o personas

Cuenta PGCP: 212 Infraestructuras



SITUACIÓN Y EMPLAZAMIENTO



DATOS FÍSICOS

Longitud de la vía: 243,00 m

Anchura Máxima de la vía: 3,89 m

Anchura Media de la vía: 3,89 m

Anchura Mínima de la vía: 3,89 m

Límite de la vía. Extremo 1: Camino de los pescadores

Límite de la vía. Extremo 2: Barranco de la veguilla

Estado de Conservación: Bueno

Lindero N: No consta

Lindero S: No consta



Lindero E: No consta

Lindero O: No consta

Coordenadas: 37M 252918 9671818

Coordenadas Geográficas: 36.7771363, -2.9668924

Descripción: Camino situado al norte del término municipal, en dirección noreste-sureste y que atraviesa los parajes Peñón. No está pavimentado.

DATOS CATASTRALES

Referencia Catastral: 04029A083090110000ID

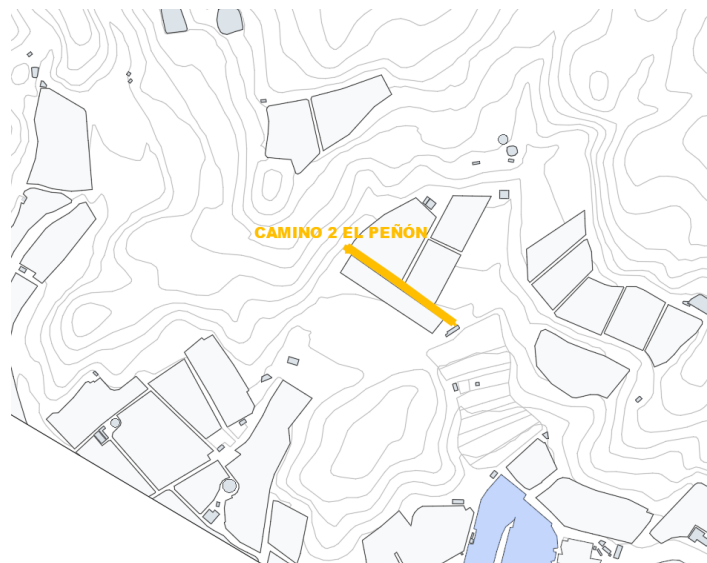
Valoración Catastral: 0,00 €

Suelo Catastral: 0,00 €

Construcción Catastral: 0,00 €

Observaciones: IMPRODUCTIVO. Agrario.

IMÁGENES



Camino 2 El Peñón