



CAMINO 3 EL PEÑÓN

DATOS BÁSICOS

Id de ficha: 212

Id de GPA: No consta

Código de Ficha: 110201-212

Clasificación de Ficha: Calles, Plazas y Caminos

Denominación: Camino 3 El Peñón

Dirección: Polígono 83 Parcela 9013, Varios, Balanegra
(Almería)

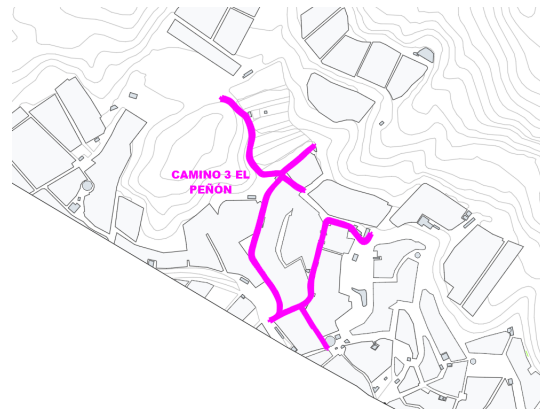
Clasificación del Activo: Dominio Público - Uso Público

Naturaleza Física: Vías Rústicas


Clasificación Urbanística: No Urbanizable (Rústico)

Destino Funcional: Circulación de vehículos y/o personas

Cuenta PGCP: 212 Infraestructuras



SITUACIÓN Y EMPLAZAMIENTO



DATOS FÍSICOS

Longitud de la vía: 3.410,00 m

Anchura Máxima de la vía: 2,00 m

Anchura Media de la vía: 2,00 m

Anchura Mínima de la vía: 2,00 m

Límite de la vía. Extremo 1: Polígono 83 parcela 220

Límite de la vía. Extremo 2: Barranco

Estado de Conservación: Bueno

Lindero N: No consta

Lindero S: No consta



Lindero E: No consta

Lindero O: No consta

Coordenadas: 37M 252394 9671960

Coordenadas Geográficas: 36.7724323, -2.9655918

Descripción: Camino situado al norte del término municipal, en dirección noroeste-sureste y que atraviesa los parajes el Peñon. No está pavimentado.

DATOS CATASTRALES

Referencia Catastral: 04029A083090130000II

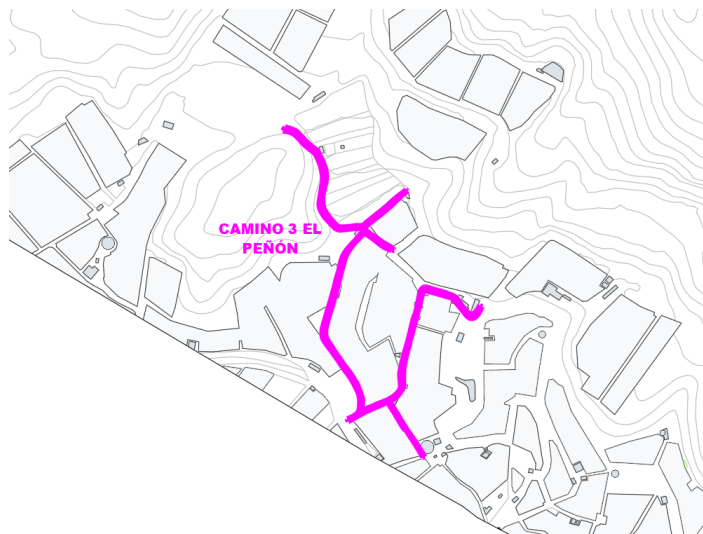
Valoración Catastral: 0,00 €

Suelo Catastral: 0,00 €

Construcción Catastral: 0,00 €

Observaciones: IMPRODUCTIVO. Agrario.

IMÁGENES



Camino 3 El Peñón