



## CAMINO 16 EL PEÑÓN

### DATOS BÁSICOS

**Id de ficha:** 224

**Id de GPA:** No consta

**Código de Ficha:** 110201-224

**Clasificación de Ficha:** Calles, Plazas y Caminos

**Denominación:** Camino 16 El Peñón

**Dirección:** Polígono 83 Parcela 9036, El Pardo, Balanegra  
(Almería)

**Naturaleza Jurídica:** Dominio Público - Uso Público

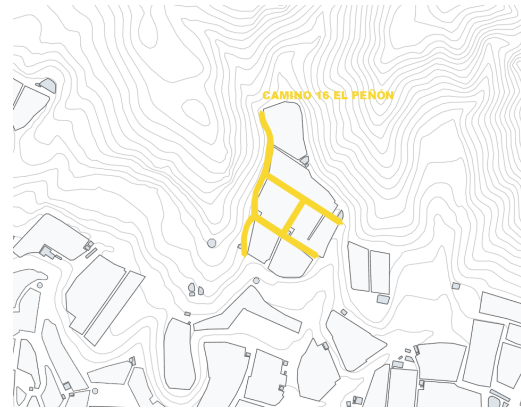
**Naturaleza Física:** Vías Rústicas

**Situación Patrimonial:** Propiedad


**Clasificación Urbanística:** No Urbanizable (Rústico)

**Destino Funcional:** Circulación de vehículos y/o personas

**Cuenta PGCP:** 212 Infraestructuras



### SITUACIÓN Y EMPLAZAMIENTO



### DATOS FÍSICOS

**Longitud de la vía:** 2.535,00 m

**Anchura Máxima de la vía:** 2,00 m

**Anchura Media de la vía:** 2,00 m

**Anchura Mínima de la vía:** 2,00 m

**Límite de la vía. Extremo 1:** Polígono 83 parcela 83

**Límite de la vía. Extremo 2:** Polígono 83 parcela 233

**Estado de Conservación:** Bueno

**Lindero N:** No consta



**Lindero S:** No consta

**Lindero E:** No consta

**Lindero O:** No consta

**Coordenadas:** 37M 252586 9673175

**Coordenadas Geográficas:** 36.7741809, -2.9546144

**Descripción:** Camino situado al norte del término municipal, en dirección sur-norte, y atraviesa el paraje El Peñon. No está pavimentado.

## DATOS CATASTRALES

**Referencia Catastral:** 04029A083090360000IM

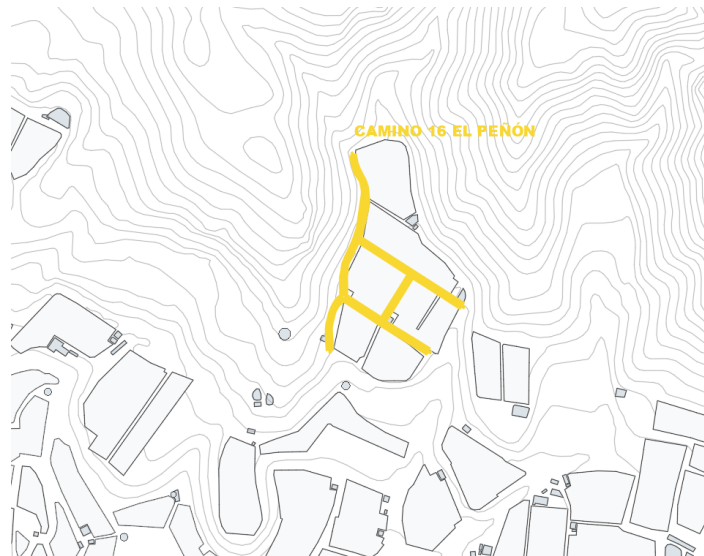
**Valoración Catastral:** 0,00 €

**Suelo Catastral:** 0,00 €

**Construcción Catastral:** 0,00 €

**Observaciones:** VÍA DE COMUNICACIÓN DE DOMINIO PÚBLICO. Agrario.

## IMÁGENES



Camino 16 El Peñón