



## CAMINO 30 LLANO DE LAS TORRES

### DATOS BÁSICOS

**Id de ficha:** 238

**Id de GPA:** No consta

**Código de Ficha:** 110201-238

**Clasificación de Ficha:** Calles, Plazas y Caminos

**Denominación:** Camino 30 Llano de las Torres

**Dirección:** Polígono 86 Parcela 9014, Varios, Balanegra (Almería)

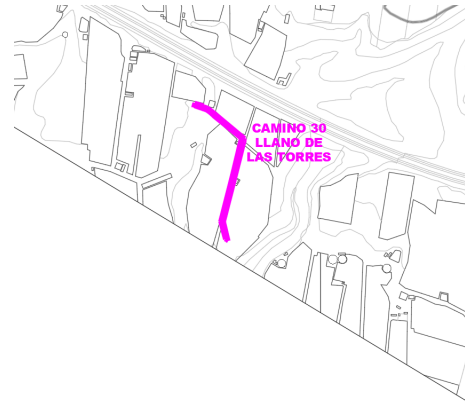
**Clasificación del Activo:** Dominio Público - Uso Público

**Naturaleza Física:** Vías Rústicas

**Clasificación Urbanística:** No Urbanizable (Rústico)

**Destino Funcional:** Circulación de vehículos y/o personas


**Cuenta PGCP:** 212 Infraestructuras



### SITUACIÓN Y EMPLAZAMIENTO



Map data ©2026 Inst. Geogr. Nacional  
Vista General (Terreno)



Imagery ©S. Esri, Maxar, Earthstar  
Vista Satélite (Zoom)

### DATOS FÍSICOS

**Longitud de la vía:** 575,00 m

**Anchura Máxima de la vía:** 5,78 m

**Anchura Media de la vía:** 5,78 m

**Anchura Mínima de la vía:** 5,78 m

**Límite de la vía. Extremo 1:** Polígono 86 parcela 9001

**Límite de la vía. Extremo 2:** Límite del término municipal

**Estado de Conservación:** Bueno

**Lindero N:** No consta

**Lindero S:** No consta

**Lindero E:** No consta



**Lindero O:** No consta

**Coordenadas:** 37M 251052 9674841

**Coordenadas Geográficas:** 36.7604174, -2.9395283

**Descripción:** Camino situado al suroeste del término municipal, en dirección noroeste-sureste y atraviesa los parajes Llano de las Torres. No está pavimentado.

## DATOS CATASTRALES

**Referencia Catastral:** 04029A086090140000IH

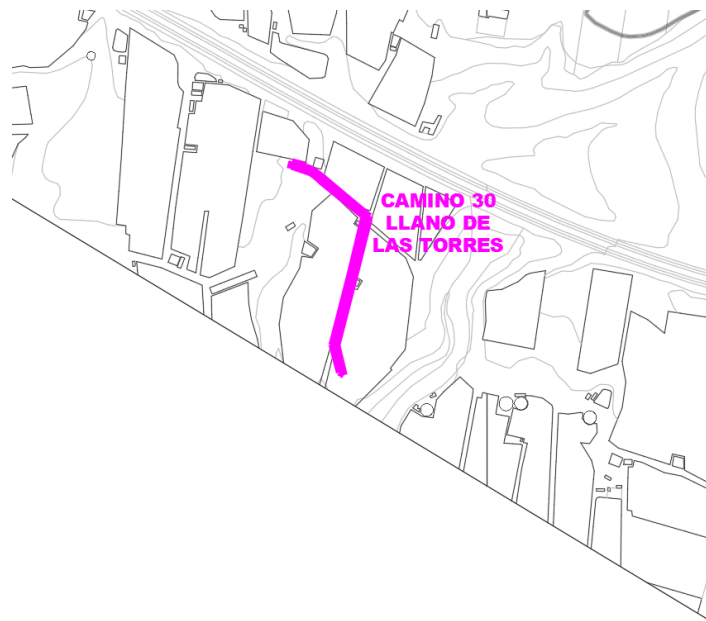
**Valoración Catastral:** 0,00 €

**Suelo Catastral:** 0,00 €

**Construcción Catastral:** 0,00 €

**Observaciones:** IMPRODUCTIVO. Agrario.

## IMÁGENES



Camino 30 Llano de las Torres