



CAMINO 31 HOYO DE VERA

DATOS BÁSICOS

Id de ficha: 239

Id de GPA: No consta

Código de Ficha: 110201-239

Clasificación de Ficha: Calles, Plazas y Caminos

Denominación: Camino 31 Hoyo de Vera

Dirección: Polígono 86 Parcela 9015, Varios, Balanegra (Almería)

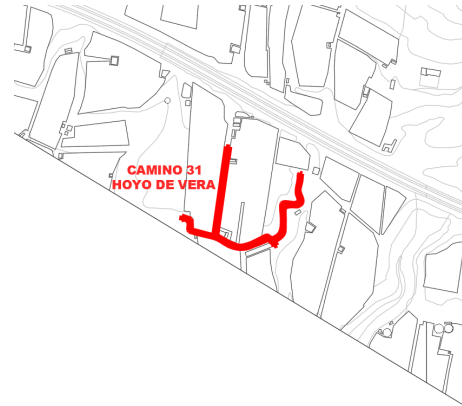
Clasificación del Activo: Dominio Público - Uso Público

Naturaleza Física: Vías Rústicas

Clasificación Urbanística: No Urbanizable (Rústico)

Destino Funcional: Circulación de vehículos y/o personas


Cuenta PGCP: 212 Infraestructuras



SITUACIÓN Y EMPLAZAMIENTO



Map data ©2026 Inst. Geogr. Nacional
Vista General (Terreno)



Imagery ©S. Esri, Maxar, Earthstar
Vista Satélite (Zoom)

DATOS FÍSICOS

Longitud de la vía: 749,00 m

Anchura Máxima de la vía: 6,32 m

Anchura Media de la vía: 6,32 m

Anchura Mínima de la vía: 6,32 m

Límite de la vía. Extremo 1: Polígono 86 parcela 20

Límite de la vía. Extremo 2: Polígono 86 parcela 9001

Estado de Conservación: Bueno

Lindero N: No consta

Lindero S: No consta

Lindero E: No consta



Lindero O: No consta

Coordenadas: 37M 251166 9674496

Coordenadas Geográficas: 36.7614335, -2.9426463

Descripción: Camino situado al suroeste del término municipal, en dirección norte-sur y atraviesa los parajes Hoyo de Vera. No está pavimentado.

DATOS CATASTRALES

Referencia Catastral: 04029A086090150000IW

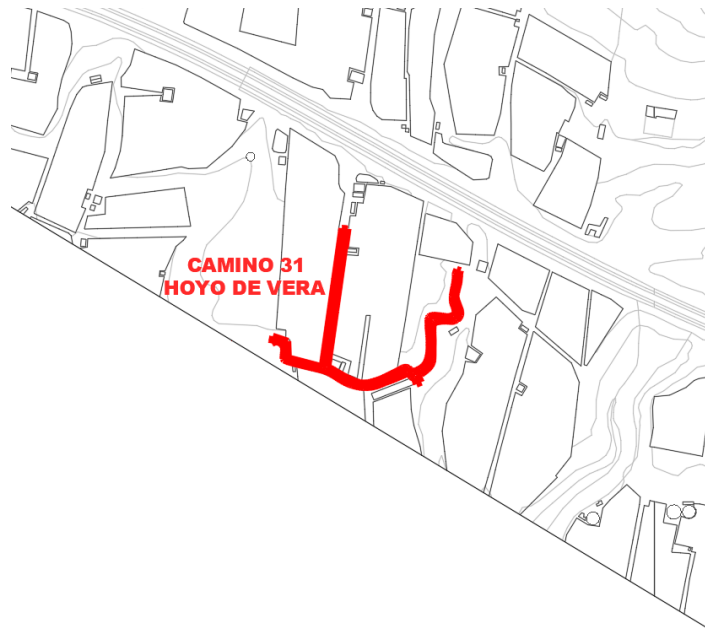
Valoración Catastral: 0,00 €

Suelo Catastral: 0,00 €

Construcción Catastral: 0,00 €

Observaciones: IMPRODUCTIVO. Agrario.

IMÁGENES



Camino 31 Hoyo de Vera