



CAMINO 33 EL PARDO

DATOS BÁSICOS

Id de ficha: 242

Id de GPA: No consta

Código de Ficha: 110201-242

Clasificación de Ficha: Calles, Plazas y Caminos

Denominación: Camino 33 El Pardo

Dirección: Polígono 86 Parcela 9020, Varios, Balanegra
(Almería)

Naturaleza Jurídica: Dominio Público - Uso Público

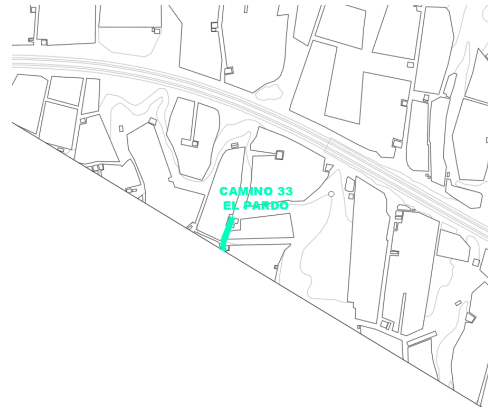
Naturaleza Física: Vías Rústicas

Situación Patrimonial: Propiedad


Clasificación Urbanística: No Urbanizable (Rústico)

Destino Funcional: Circulación de vehículos y/o personas

Cuenta PGCP: 212 Infraestructuras



SITUACIÓN Y EMPLAZAMIENTO



DATOS FÍSICOS

Longitud de la vía: 42,00 m

Anchura Máxima de la vía: 2,38 m

Anchura Media de la vía: 2,38 m

Anchura Mínima de la vía: 2,38 m

Límite de la vía. Extremo 1: Polígono 86 Parcela 15

Límite de la vía. Extremo 2: Camino Polígono 36 Parcela 90017

Estado de Conservación: Bueno

Lindero N: No consta



Lindero S: No consta

Lindero E: No consta

Lindero O: No consta

Coordenadas: 37M 251193 9674015

Coordenadas Geográficas: 36.7616692, -2.9470000

Descripción: Camino situado al oeste del término municipal, en dirección noreste-sureste y atraviesa los parajes El Pardo. No está pavimentado.

DATOS CATASTRALES

Referencia Catastral: 04029A086090200000IB

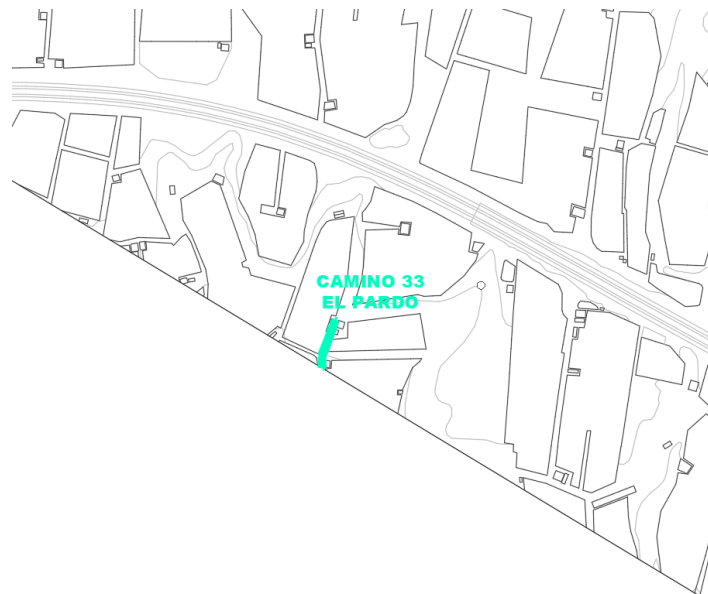
Valoración Catastral: 0,00 €

Suelo Catastral: 0,00 €

Construcción Catastral: 0,00 €

Observaciones: IMPRODUCTIVO. Agrario.

IMÁGENES



Camino 33 El Pardo