



CAMINO 46

DATOS BÁSICOS

Id de ficha: 256

Id de GPA: No consta

Código de Ficha: 110201-256

Clasificación de Ficha: Calles, Plazas y Caminos

Denominación: Camino 46

Dirección: Polígono 89 Parcela 9012, Varios, Balanegra
(Almería)

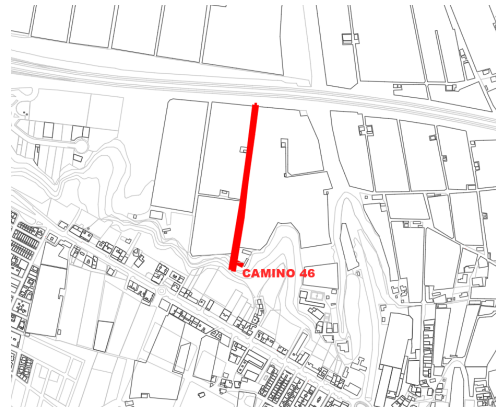
Clasificación del Activo: Dominio Público - Uso Público

Naturaleza Física: Vías Rústicas

Clasificación Urbanística: No Urbanizable (Rústico)

Destino Funcional: Circulación de vehículos y/o personas


Cuenta PGCP: 212 Infraestructuras



SITUACIÓN Y EMPLAZAMIENTO



Vista General (Terreno)



Vista Satélite (Zoom)

DATOS FÍSICOS

Longitud de la vía: 412,00 m

Anchura Máxima de la vía: 5,48 m

Anchura Media de la vía: 5,48 m

Anchura Mínima de la vía: 5,48 m

Límite de la vía. Extremo 1: Avenida del Mediterráneo

Límite de la vía. Extremo 2: Límite del término municipal

Estado de Conservación: Bueno

Lindero N: No consta

Lindero S: No consta



Lindero E: No consta

Lindero O: No consta

Coordenadas: 37M 250283 9678290

Coordenadas Geográficas: 36.7535651, -2.9083373

Descripción: Camino situado al norte del término municipal en dirección este-este y atraviesa los parajes Núcleo Urbano de Balanegra. Sí está pavimentado.

DATOS CATASTRALES

Referencia Catastral: 04029A089090120000IB

Valoración Catastral: 0,00 €

Suelo Catastral: 0,00 €

Construcción Catastral: 0,00 €

Observaciones: VÍA DE COMUNICACIÓN DE DOMINIO PÚBLICO. Agrario.

Referencia Catastral: 04029A089090030000IS

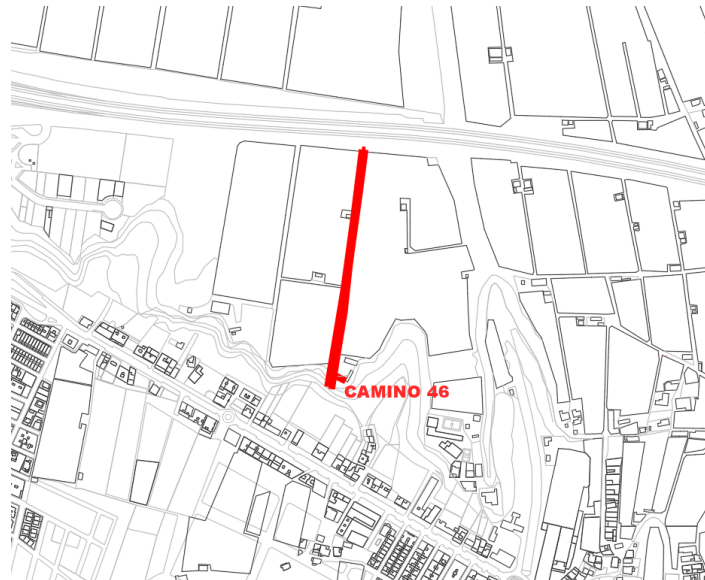
Valoración Catastral: 0,00 €

Suelo Catastral: 0,00 €

Construcción Catastral: 0,00 €

Observaciones:

IMÁGENES



Camino 46