



CAMINO 53 LLANO DE LAS TORRES

DATOS BÁSICOS

Id de ficha: 263

Id de GPA: No consta

Código de Ficha: 110201-263

Clasificación de Ficha: Calles, Plazas y Caminos

Denominación: Camino 53 Llano de las Torres

Dirección: Polígono 89 Parcela 9017, Varios, Balanegra (Almería)

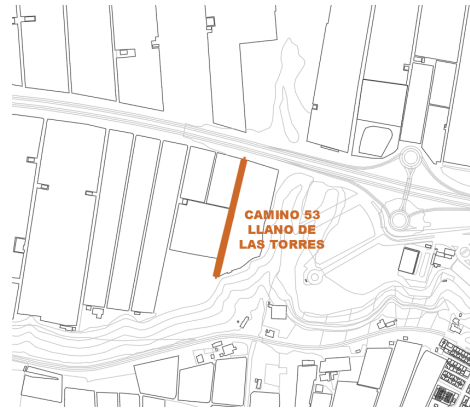
Clasificación del Activo: Dominio Público - Uso Público

Naturaleza Física: Vías Rústicas


Clasificación Urbanística: No Urbanizable (Rústico)

Destino Funcional: Circulación de vehículos y/o personas

Cuenta PGCP: 212 Infraestructuras



SITUACIÓN Y EMPLAZAMIENTO



DATOS FÍSICOS

Longitud de la vía: 234,50 m

Anchura Máxima de la vía: 5,32 m

Anchura Media de la vía: 5,32 m

Anchura Mínima de la vía: 5,32 m

Límite de la vía. Extremo 1: Polígono 89 parcela 9001

Límite de la vía. Extremo 2: Polígono 89 parcela 33

Estado de Conservación: Bueno

Lindero N: No consta

Lindero S: No consta

Lindero E: No consta



Lindero O: No consta

Coordenadas: 37M 250568 9676922

Coordenadas Geográficas: 36.7561048, -2.9207022

Descripción: Camino situado al oeste del término municipal en dirección norte-sur y atraviesa los parajes Llano de las Torres. No está pavimentado.

DATOS CATASTRALES

Referencia Catastral: 04029A089090170000IL

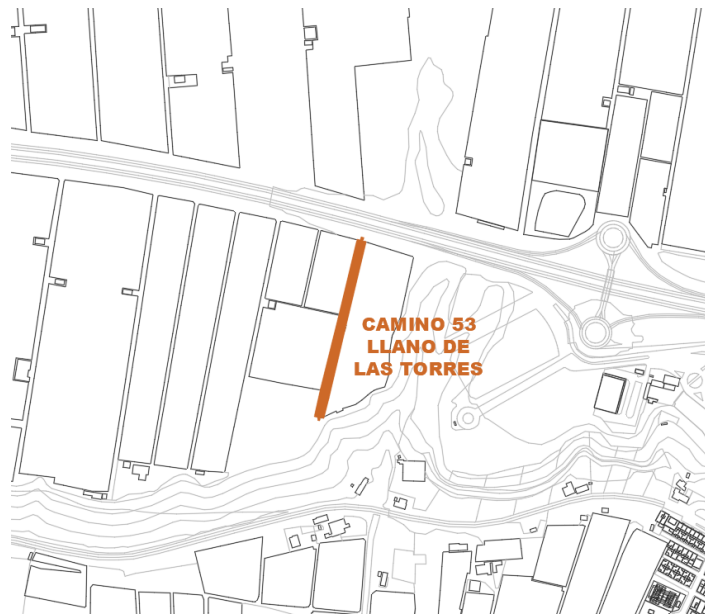
Valoración Catastral: 0,00 €

Suelo Catastral: 0,00 €

Construcción Catastral: 0,00 €

Observaciones: VÍA DE COMUNICACIÓN DE DOMINIO PÚBLICO. Agrario.

IMÁGENES



Camino 53 Llano de las Torres