



CAMINO 57 LOS ALCORES

DATOS BÁSICOS

Id de ficha: 267

Id de GPA: No consta

Código de Ficha: 110201-267

Clasificación de Ficha: Calles, Plazas y Caminos

Denominación: Camino 57 Los Alcores

Dirección: Polígono 90 Parcela 9011, Varios, Balanegra (Almería)

Naturaleza Jurídica: Dominio Público - Uso Público

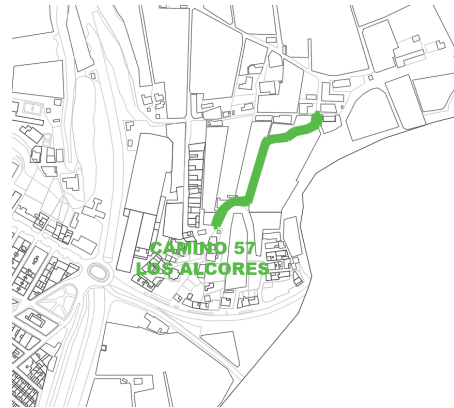
Naturaleza Física: Vías Rústicas

Situación Patrimonial: Propiedad


Clasificación Urbanística: No Urbanizable (Rústico)

Destino Funcional: Circulación de vehículos y/o personas

Cuenta PGCP: 212 Infraestructuras



SITUACIÓN Y EMPLAZAMIENTO



DATOS FÍSICOS

Longitud de la vía: 289,50 m

Anchura Máxima de la vía: 4,12 m

Anchura Media de la vía: 4,12 m

Anchura Mínima de la vía: 4,12 m

Límite de la vía. Extremo 1: Polígono 90 parcela 9006

Límite de la vía. Extremo 2: Calle Cuesta del Llano

Estado de Conservación: Bueno

Lindero N: No consta

Lindero S: No consta



Lindero E: No consta

Lindero O: No consta

Coordenadas: 37M 249964 9678965

Coordenadas Geográficas: 36.7507105, -2.9022236

Descripción: Camino situado al noreste del término municipal en dirección suroeste-noreste y atraviesa los parajes Alcores. No está pavimentado.

DATOS CATASTRALES

Referencia Catastral: 04029A090090110000IR

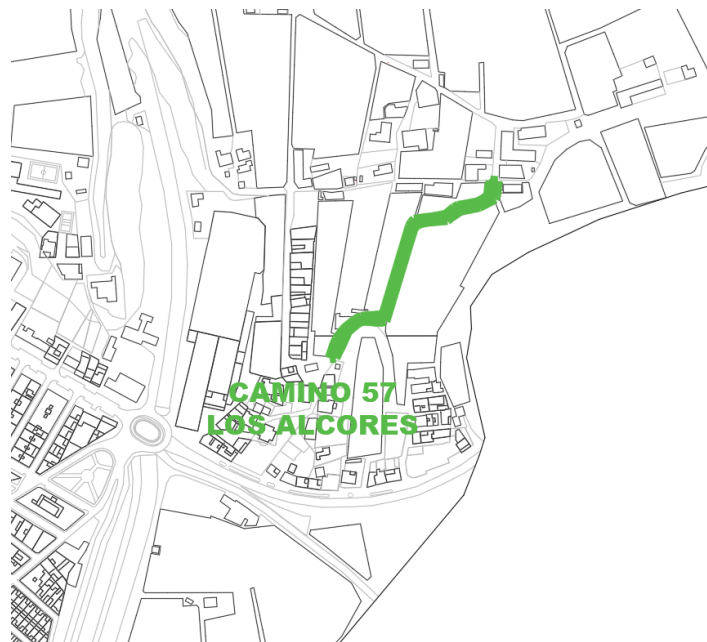
Valoración Catastral: 0,00 €

Suelo Catastral: 0,00 €

Construcción Catastral: 0,00 €

Observaciones: VÍA DE COMUNICACIÓN DE DOMINIO PÚBLICO. Agrario.

IMÁGENES



Camino 57 Los Alcores