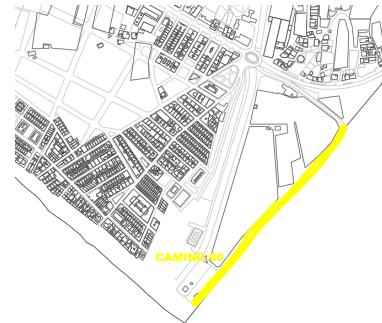




CAMINO 60

DATOS BÁSICOS


Id de ficha: 270
Id de GPA: No consta
Código de Ficha: 110201-270
Clasificación de Ficha: Calles, Plazas y Caminos
Denominación: Camino 60
Dirección: Polígono 91 Parcela 9011, Varios, Balanegra (Almería)
Naturaleza Jurídica: Dominio Público - Uso Público
Naturaleza Física: Vías Rústicas
Situación Patrimonial: Propiedad
Clasificación Urbanística: No Urbanizable (Rústico)
Destino Funcional: Circulación de vehículos y/o personas
Cuenta PGCP: 212 Infraestructuras



SITUACIÓN Y EMPLAZAMIENTO



Vista General (Terreno)



Vista Satélite (Zoom)

DATOS FÍSICOS

Longitud de la vía: 632,00 m
Anchura Máxima de la vía: 9,03 m
Anchura Media de la vía: 9,03 m
Anchura Mínima de la vía: 9,03 m
Límite de la vía. Extremo 1: Polígono 91 parcela 9014
Límite de la vía. Extremo 2: Polígono 91 parcela 9001
Estado de Conservación: Malo
Lindero N: No consta
Lindero S: No consta



Lindero E: No consta

Lindero O: No consta

Coordenadas: 37M 249386 9678692

Coordenadas Geográficas: 36.7455044, -2.9046836

Descripción: Camino situado al sureste del término municipal en dirección suroeste-noreste y atraviesa los parajes Balanegra. No está pavimentado.

DATOS CATASTRALES

Referencia Catastral: 04029A091090110000IL

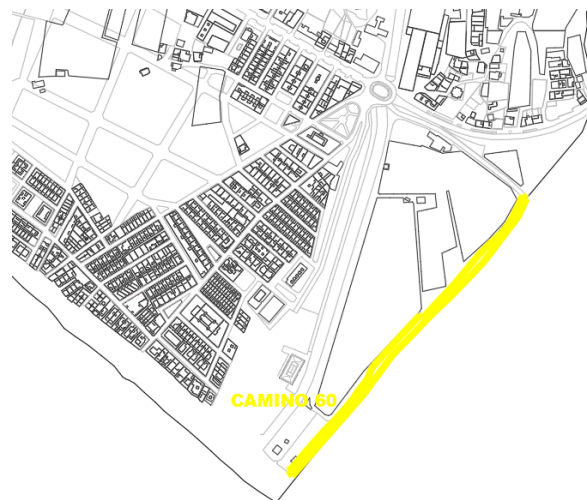
Valoración Catastral: 0,00 €

Suelo Catastral: 0,00 €

Construcción Catastral: 0,00 €

Observaciones: HIDROGRAFIA NATURAL (RÍO,LAGUNA,ARROYO.). Agrario.

IMÁGENES



Camino 60