



CAMINO 61

DATOS BÁSICOS

Id de ficha: 272

Id de GPA: No consta

Código de Ficha: 110201-272

Clasificación de Ficha: Calles, Plazas y Caminos

Denominación: Camino 61

Dirección: Polígono 91 Parcela 9014, Varios, Balanegra
(Almería)

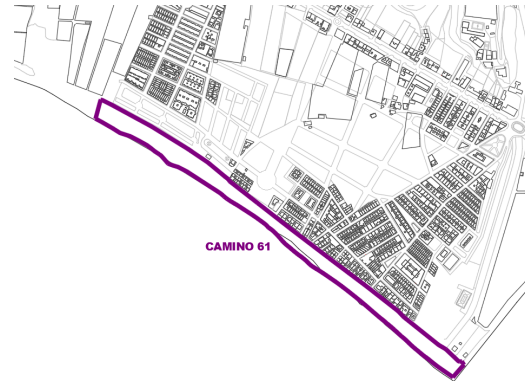
Clasificación del Activo: Dominio Público - Uso Público

Naturaleza Física: Vías Rústicas


Clasificación Urbanística: No Urbanizable (Rústico)

Destino Funcional: Circulación de vehículos y/o personas

Cuenta PGCP: 212 Infraestructuras



SITUACIÓN Y EMPLAZAMIENTO



DATOS FÍSICOS

Longitud de la vía: 1.150,00 m

Anchura Máxima de la vía: 45,04 m

Anchura Media de la vía: 45,04 m

Anchura Mínima de la vía: 45,04 m

Límite de la vía. Extremo 1: Límite del término municipal

Límite de la vía. Extremo 2: Polígono 92 parcela 9005

Estado de Conservación: Malo

Lindero N: No consta

Lindero S: No consta



Lindero E: No consta

Lindero O: No consta

Coordenadas: 37M 249520 9677848

Coordenadas Geográficas: 36.7466986, -2.9123186

Descripción: Camino situado al sur del término municipal en dirección este-oeste y atraviesa los parajes Balanegra.
No está pavimentado.

DATOS CATASTRALES

Referencia Catastral: 04029A091090140000IM

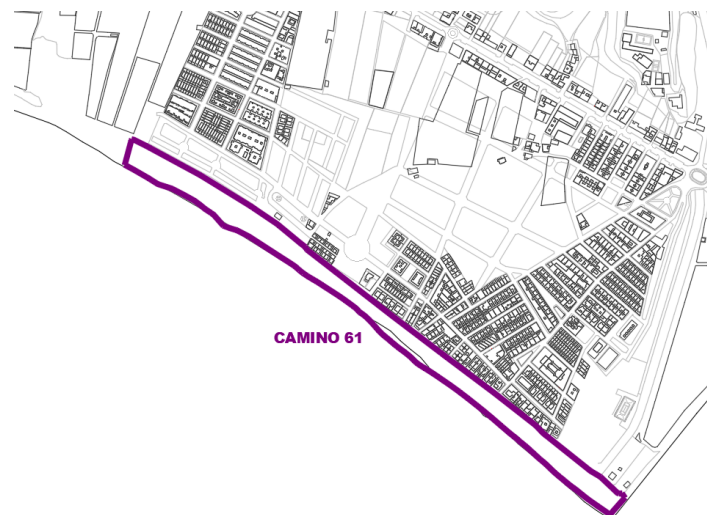
Valoración Catastral: 0,00 €

Suelo Catastral: 0,00 €

Construcción Catastral: 0,00 €

Observaciones: VÍA DE COMUNICACIÓN DE DOMINIO PÚBLICO. Agrario.

IMÁGENES



Camino 61