



CAMINO 65

DATOS BÁSICOS

Id de ficha: 276

Id de GPA: No consta

Código de Ficha: 110201-276

Clasificación de Ficha: Calles, Plazas y Caminos

Denominación: Camino 65

Dirección: Polígono 92 Parcela 9008, Varios, Balanegra (Almería)

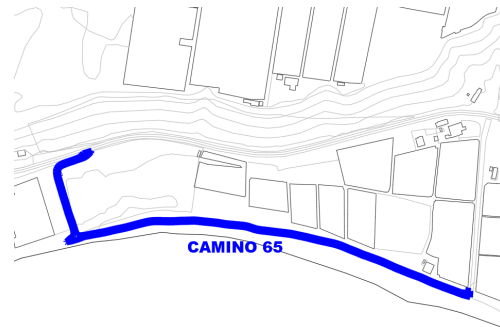
Clasificación del Activo: Dominio Público - Uso Público

Naturaleza Física: Vías Rústicas


Clasificación Urbanística: No Urbanizable (Rústico)

Destino Funcional: Circulación de vehículos y/o personas

Cuenta PGCP: 212 Infraestructuras



SITUACIÓN Y EMPLAZAMIENTO



DATOS FÍSICOS

Longitud de la vía: 924,00 m

Anchura Máxima de la vía: 4,35 m

Anchura Media de la vía: 4,35 m

Anchura Mínima de la vía: 4,35 m

Límite de la vía. Extremo 1: Polígono 92 parcela 9003

Límite de la vía. Extremo 2: Polígono 92 parcela 21

Estado de Conservación: Malo

Lindero N: No consta

Lindero S: No consta



Lindero E: No consta

Lindero O: No consta

Coordenadas: 37M 250091 9676484

Coordenadas Geográficas: 36.7518083, -2.9246534

Descripción: Camino situado al suroeste del término municipal en dirección este-oeste y atraviesa los parajes Balanegra. No está pavimentado.

DATOS CATASTRALES

Referencia Catastral: 04029A092090080000IA

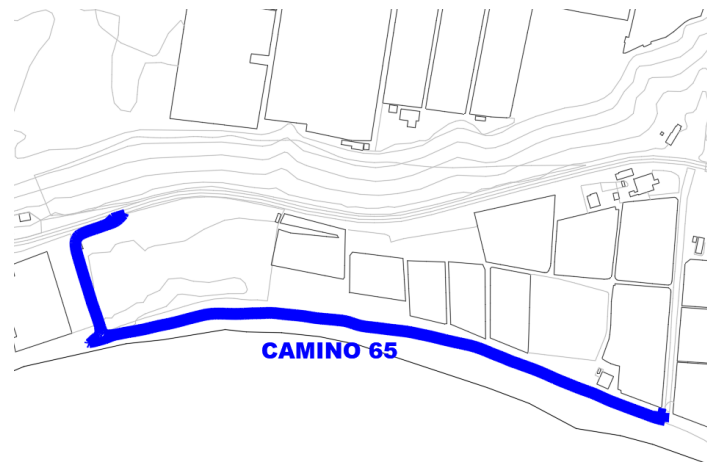
Valoración Catastral: 0,00 €

Suelo Catastral: 0,00 €

Construcción Catastral: 0,00 €

Observaciones: IMPRODUCTIVO. Agrario.

IMÁGENES



Camino 65